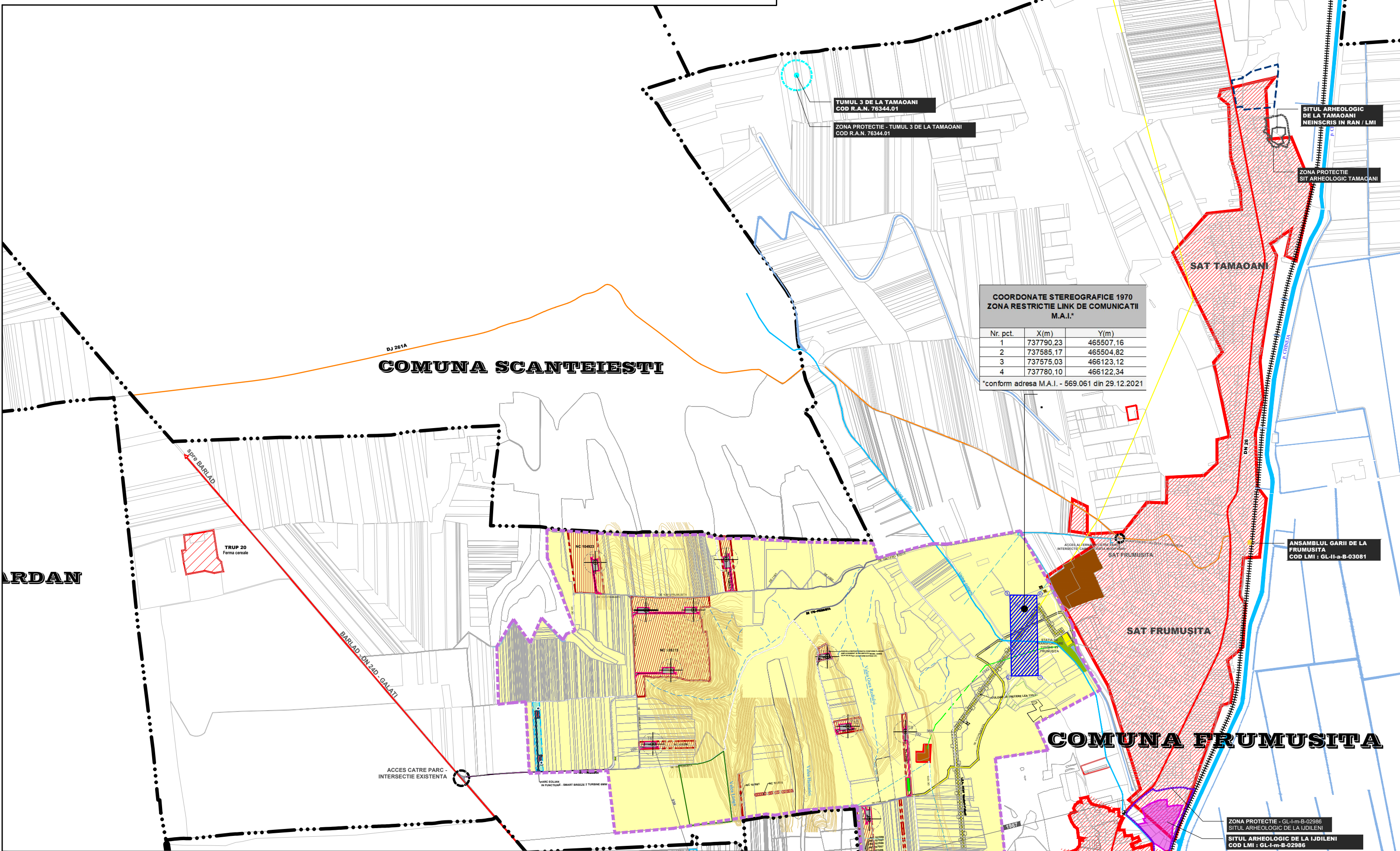
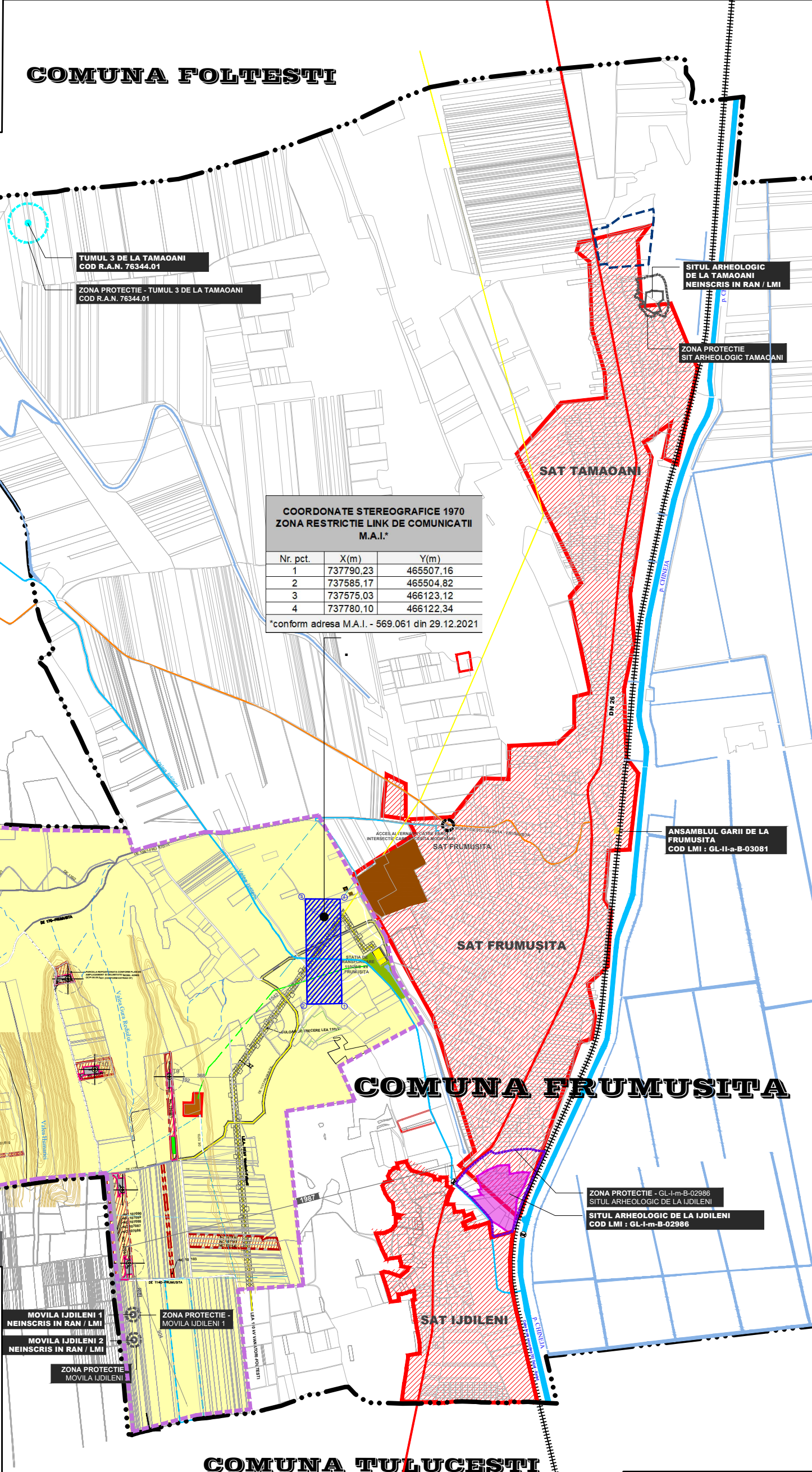
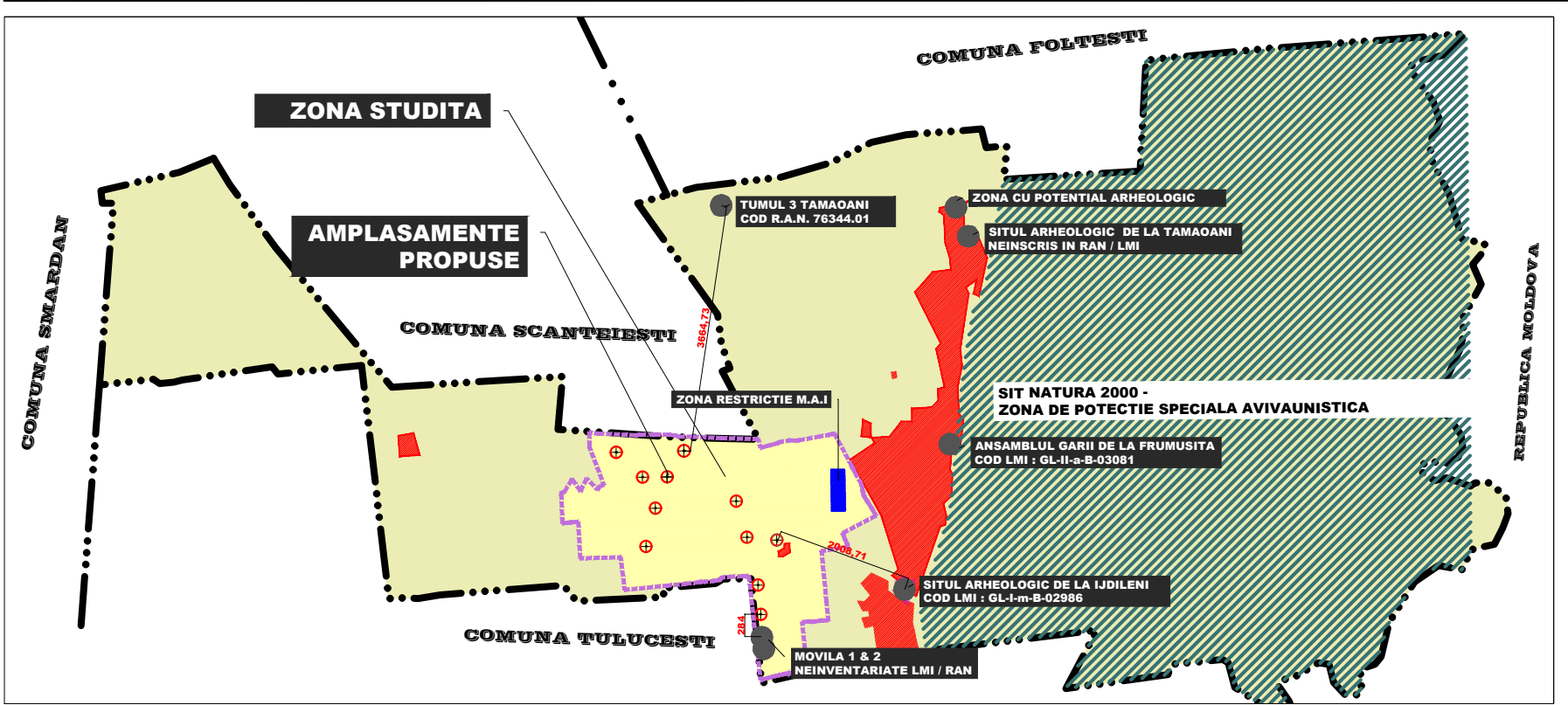


PLAN URBANISTIC ZONAL - CENTRALA ELECTRICA EOLIANA
INCADRARE IN TERITORIU
COMUNA FRUMUSITA, JUDETUL GALATI
SCARA 1:25 000



SCHEMA - INCADRARE IN TERITORIUL COMUNEI / VALORI DE PATRIMONIU / ZONA RESTRICȚIE M.A.I.



COMUNA TULUCESTI

COMUNA FOLTESTI

COMUNA SCANTEIESTI

COMUNA FRUMUSITA

COMUNA SMARDAN

REPUBLICA ROMANIA

atelier d
arhitectura | urbanism | design

SUPORT TOPOGRAFIC RECEPTIONAT OCPI - PROCES VERBAL NR.1444/2021

titlu proiect **P.U.Z. - CENTRALĂ EOLIANĂ - PARC EOLIAN FRUMUȘIȚA -**

beneficiar: S.C. EWE Frumusita S.R.L.
adresa: extravilan, comuna Frumusita, judetul Galati

Șef proiect urbanism | urb. Dora Alexa-Morcov
Proiectat | urb. Dora Alexa-Morcov; ing. Bogdan Negoescu
Întocmit | urb. Dora Alexa-Morcov

titlu planșă **INCADRARE IN TERITORIU**

scara format data 1/25 000 A2 03.2022

P.U.Z. PL. U01.2

atelierrdesign@gmail.com tel 0040 747 085421

NOTA: Prezentul proiect este proprietatea intelectuală a S.C. ATELIER D URBANISM SI DESIGN S.R.L. si poate fi utilizat numai in scopul pentru care a fost întocmit.

LEGENDA	
LIMITE	
	LIMITA TERITORIULUI ADMINISTRATIV (conf. suport topografic actualizat receptionat OCPI PV1444-2021)
	LIMITA INTRAVILAN EXISTENT (conf. PUG in vigoare)
	LIMITA ZONA STUDIATA - PUZ
	LIMITA PARCELE CARE AU GENERAT PUZ - Certificat de Urbanism nr. 04/12.03.2021
	LIMITA PARCELA PE CARE ESTE IN CURS DE AVIZARE ALT PUZ PENTRU AMPLASAREA UNUI ALT PARC EOLIAN
ZONIFICARE FUNCTIONALA	
	ZONA REZERVATA ACTIVITATILOR AGRICOLE
	ZONA DESTINATA AMENAJARILOR SI CONSTRUCTIILOR -VATRA SATE
	ZONA DESTINATA AMENAJARILOR SI CONSTRUCTIILOR - GOSPODARIE COMUNALA -STATIE POMPARE SISTEM IRIGATII
	ZONA DESTINATA UNEI ALTE CENTRALE EOLIENE INSTALATA COMPUSA DIN DOUA TURBINE
	ZONA NOU PROPUASA PENTRU AMPLASARE TURBINE EOLIENE (FUNCTIUNE CARE A GENERAT PUZ PREZENT)
	ZONA NOU PROPUSA PENTRU INTRODUCERE IN INTRAVILAN
VALORI DE PATRIMONIU CONSTRUIT	
MONUMENTE DE ARHITECTURA	
	MONUMENT ISTORIC INSCRIS IN LMI - COD GL-II-a-B-03081 - ANSAMBLUL GARII DE LA FRUMUSITA
PUNCTE DE INTERS ARHEOLOGIC	
	SITUL ARHEOLOGIC DE LA IJDILENI INSCRIS IN LMI - COD GL-I-m-B-02986
	TUMUL INVENTARIAT IN R.A.N. - COD 76344.01
	SITURI ARHEOLOGICE NEINVENTARIATE IN LMI / RAN (conform planșa Reglementări urbanistice PUG comuna Frumușita în curs de avizare/aprobare)
	ZONA CU POTENTIAL ARHEOLOGIC (conform planșa Reglementări urbanistice PUG comuna Frumușita în curs de avizare/aprobare)
INFRASTRUCTURA TEHNICA	
	LINIE ELECTRICA AERIANA 110 kV EXISTENTA
	LINIE ELECTRICA SUBTERANA 110 kV PROPUASA
	LINIE ELECTRICA AERIANA 20 kV - ABSENTA DIN TEREN SAU PARTIAL ABSENTA SI NEFUNCTIONALA
	CANALE DESCHISE DE IRIGATII / DESECARE (CONFORM PLAN PARCELAR - SE VOR CONFIRMA CU ANIF GALATI)
	CURSURI DE APE
	RAPE SI TORENTI ACTIVI / SEMIACTIVE (CONFORM REACTUALIZARE PUG -in curs de avizare-aprobare)
	PUNCT DE CONEXIUNE ALTA CENTRALA EOLIANA
CAI DE COMUNICATIE SI ACCES	
	DRUM NATIONAL
	DRUM JUDETEAN
	DRUM DE EXPLOATARE (DE PAMANT)
	DRUM DE EXPLOATARE MODERNIZAT EXISTENT
	DRUM PRIVAT - ACCES STATIE DE CONEXIUNE ALTA CENTRALA EOLIANA
	DRUM DE EXPLOATARE PROPUȘ PENTRU ACCESUL LA OBIECTIVELE PARCULUI SI MODERNIZARE / SISTEM RUTIER PIATRA (PROFIL TIP - EE')
	DRUM DE EXPLOATARE MODERNIZAT
	DRUM DE EXPLOATARE PUBLIC - PROPUȘ (PROFIL TIP - EE')
	ACCES PROPUȘ DIN REȚEAUA PRINCIPALA DE COMUNICATII RUTIERE CATRE PARC (DJ - intersectie propusa si DN - intersectie existenta)
ELEMENTE DE MOBILARE PROPUSE	
	AMPLASAMENTE TURBINE NOU PROPUSE
	PROPUNERE INCINTA STATIE DE TRANSFORMARE
ZONE DE PROTECTIE / RESTRICȚIE / INTERDICȚIE	
	ZONA CULOARULUI DE TRECERE A LINIILOR ELECTRICE AERINE (conf. NTE 003/04/2000)
	ZONA DE PROTECTIE SITURI ARHEOLOGICE NEINVENTARIATE IN LMI / RAN (conform planșa Reglementări urbanistice PUG comuna Frumușita în curs de avizare/aprobare)
	ZONA DE PROTECTIE SITURI ARHEOLOGICE INSCRIS IN LMI SI RAN (conform planșa Reglementări urbanistice PUG comuna Frumușita în curs de avizare/aprobare)
	ZONA DE PROTECTIE SITURI ARHEOLOGICE INVENTARIAT IN RAN (conform planșa Reglementări urbanistice PUG comuna Frumușita în curs de avizare/aprobare)
	ZONA RESTRICȚIE LINK COMUNICATII MINISTERUL AFACERILOR INTERNE (M.A.I.) - ZONA IN CARE ESTE OBLIGATORIE OBTINEREA AVIZULUI M.A.I. - INALTIMEA MAXIMA A CONSTRUCTIILOR (de la cota actuala a terenului) SI A ELEMENTELOR NECESARE EDIFICARII ACESTORA ESTE LIMITATA LA MAXIM 40m (conform adresa M.A.I. - 569.061 din 29.12.2021)